

LEI N.º 15.538, DE 11.03.14 (D.O. 18.03.14)

Autoriza a doação de bens públicos, de dominialidade afetada ao Estado do Ceará, em razão do interesse público.

O GOVERNADOR DO ESTADO DO CEARÁ
FAÇO SABER QUE A ASSEMBLEIA LEGISLATIVA DECRETOU E EU SANCIONO A SEGUINTE
LEI:

Art. 1º Fica o Estado do Ceará autorizado a transferir à União Federal, mediante doação, os imóveis de sua propriedade identificados nas Matrículas de números 17.891, 17.892, 17.893, 17.924, 17.894, 17.999, 17.998, 17.997, 20.802 e 22.121, todas do Cartório de Registro de Imóveis da Comarca de Caucaia/CE, com as características definidas nos Memoriais Descritivos constantes do anexo único desta Lei.

Art. 2º Os imóveis referidos no art. 1º destinam-se à constituição da Reserva Indígena Anacé, de acordo com o Termo de Compromisso firmado entre o Estado do Ceará, a Petróleo Brasileiro S.A., a Fundação Nacional do Índio, as Comunidades Indígenas Anacé de Matões e Bolso, o Ministério Público Federal e a União, objetivando viabilizar a construção da Refinaria Premium Ceará.

Art. 3º A finalidade a que se refere o art. 2º constituirá encargo da doação, que se fará nos termos da Lei Federal nº 6.015, de 31 de dezembro de 1973.

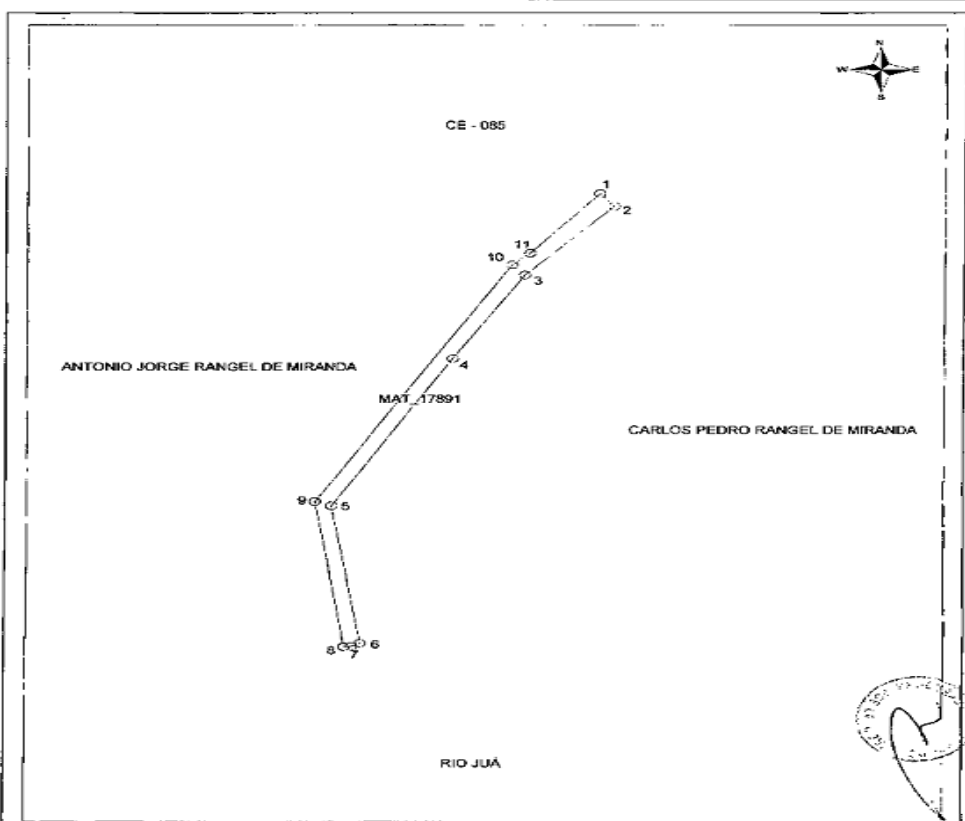
Art. 4º Esta Lei entra em vigor na data de sua publicação.


Art. 5º Revogam-se as disposições em contrário.

PALÁCIO DA ABOLIÇÃO, DO GOVERNO DO ESTADO DO CEARÁ, em Fortaleza, 11 de março de 2014.

Cid Ferreira Gomes
GOVERNADOR DO ESTADO DO CEARÁ
Fernando Antônio Costa de Oliveira
PROCURADOR-GERAL DO ESTADO
Francisco Adail de Carvalho Fontenele
SECRETÁRIO DA INFRAESTRUTURA

Iniciativa: **PODER EXECUTIVO**



GOVERNO DO ESTADO DO CEARÁ SECRETARIA DO DESENVOLVIMENTO AGRÁRIO - SDA INSTITUTO DE DESENVOLVIMENTO AGRÁRIO DO CEARÁ - IDACE PROJETO CIPP - ATUALIZAÇÃO DA ESTRUTURA FUNDIÁRIA			 IDACE
CÓDIGO	PROPRIETÁRIO	ÁREA TOTAL	
MAT. 17891	MURILO CESAR RANGEL DE MIRANDA	23,5175 ha	
DATA	DESCRIÇÃO	PERÍMETRO	
SETEMBRO/2013	MATRICULA 17.891 / FAZENDA JUNCO	8435,36 m	
VISTO	MUNICÍPIO	ESCALA	
	CAUCAIA - CE	1 : 22.000	



GOVERNO DO
ESTADO DO CEARÁ
Secretaria de Desenvolvimento Agrário

MEMORIAL DESCRITIVO



PROPRIETÁRIO(S): CARLOS PEDRO RANGEL DE MIRANDA

MUNICÍPIO: CAUCAIA - CE

UF: CE

CÓDIGO IDACE: MAT_17892

ÁREA: 23,1095 ha

PERÍMETRO: 6235,78 m

DESCRIÇÃO DO PERÍMETRO

Inicia-se a descrição deste perímetro no vértice 1, de coordenadas N 9592164,23 e E 532193,05, segue com distância (m) 100,24 e azimute 140°50'57"; e chega no vértice 2, de coordenadas N 9592086,50 e E 532256,33, segue com distância (m) 573,56 e azimute 224°13'36"; e chega no vértice 3, de coordenadas N 9591675,49 e E 531856,27, segue com distância (m) 576,75 e azimute 212°10'26"; e chega no vértice 4, de coordenadas N 9591187,31 e E 531549,16, segue com distância (m) 1029,41 e azimute 210°10'57"; e chega no vértice 5, de coordenadas N 9590297,46 e E 531031,62, segue com distância (m) 795,14 e azimute 170°46'18"; e chega no vértice 6, de coordenadas N 9589512,62 e E 531159,13, segue com distância (m) 10,37 e azimute 228°04'38"; e chega no vértice 7, de coordenadas N 9589505,69 e E 531151,42, segue com distância (m) 67,51 e azimute 243°26'06"; e chega no vértice 8, de coordenadas N 9589475,50 e E 531091,04, segue com distância (m) 858,61 e azimute 351°14'37"; e chega no vértice 9, de coordenadas N 9590324,10 e E 530960,33, segue com distância (m) 1041,93 e azimute 30°22'14"; e chega no vértice 10, de coordenadas N 9591223,05 e E 531487,12, segue com distância (m) 603,39 e azimute 31°19'41"; e chega no vértice 11, de coordenadas N 9591738,47 e E 531800,85, segue com distância (m) 578,87 e azimute 42°39'03"; e chega ao ponto inicial da descrição deste perímetro. Todas as coordenadas aqui descritas estão georeferenciadas ao Sistema Geodésico Brasileiro, e encontram-se representadas no Sistema UTM, referenciadas ao meridiano central - 39°, tendo como datum o SIRGAS 2000. Todos os azimutes e distâncias, área e perímetro foram calculados no plano de projeção UTM.

CONFRONTANTES

AO NORTE: CE - 085
AO SUL: RIO JUÁ
AO ESTE: REGINA LUCIA RANGEL DE MIRANDA
AO OESTE: MURILO CESAR RANGEL DE MIRANDA

Data:
19/09/2013

Responsável Técnico



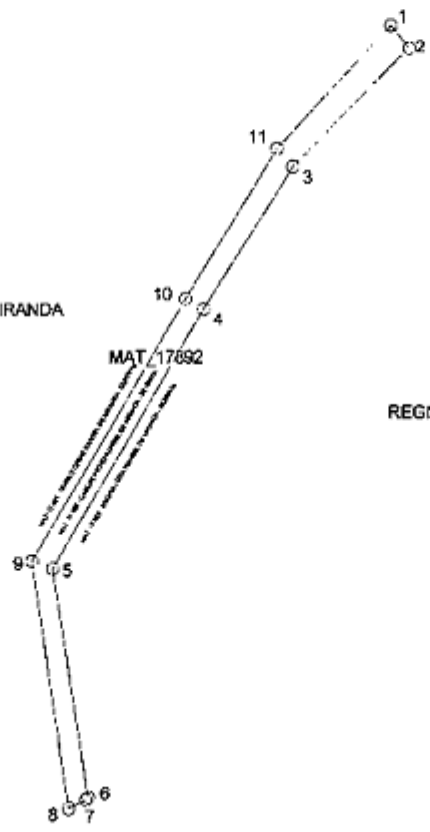


CE - 085

MURILO CESAR RANGEL DE MIRANDA

MAT. 17892

REGINA LUCIA RANGEL DE MIRANDA



RIO JUA



GOVERNO DO ESTADO DO CEARÁ
SECRETARIA DO DESENVOLVIMENTO AGRÁRIO - SDA
INSTITUTO DE DESENVOLVIMENTO AGRÁRIO DO CEARÁ - IDACE
PROJETO CIPP - ATUALIZAÇÃO DA ESTRUTURA FUNDIÁRIA



CÓDIGO	PROPRIETÁRIO	ÁREA TOTAL
MAT. 17892	CARLOS PEDRO RANGEL DE MIRANDA	23,1095 ha
DATA	DENOMINAÇÃO	PERÍMETRO
SETEMBRO/2013	MATRICULA 17.892 / FAZENDA JUNCO	6.235,78 m
VISTO	MUNICÍPIO	ESCALA
	CAUCAIA - CE	1 : 20.000



GOVERNO DO
ESTADO DO CEARÁ
Secretaria de Desenvolvimento Agrário

MEMORIAL DESCRITIVO



PROPRIETÁRIO(S): REGINA LUCIA RANGEL DE MIRANDA

MUNICÍPIO: CAUCAIA

UF: CE

CÓDIGO IDACE: MAT_17893

ÁREA: 22,2608 ha

PERÍMETRO: 6008,32 m

DESCRIÇÃO DO PERÍMETRO

Inicia-se a descrição deste perímetro no vértice 1, de coordenadas N 9592086,50 e E 532256,33, segue com distância (m) 100,48 e azimute 140°50'58"; e chega no vértice 2, de coordenadas N 9592008,57 e E 532319,78, segue com distância (m) 568,68 e azimute 225°51'20"; e chega no vértice 3, de coordenadas N 9591612,51 e E 531911,70, segue com distância (m) 550,24 e azimute 213°06'05"; e chega no vértice 4, de coordenadas N 9591151,56 e E 531611,20, segue com distância (m) 1016,90 e azimute 209°59'25"; e chega no vértice 5, de coordenadas N 9590270,81 e E 531102,90, segue com distância (m) 710,76 e azimute 170°14'15"; e chega no vértice 6, de coordenadas N 9589570,34 e E 531223,42, segue com distância (m) 86,40 e azimute 228°04'39"; e chega no vértice 7, de coordenadas N 9589512,62 e E 531159,13, segue com distância (m) 795,14 e azimute 350°46'18"; e chega no vértice 8, de coordenadas N 9590297,46 e E 531031,62, segue com distância (m) 1029,41 e azimute 30°10'57"; e chega no vértice 9, de coordenadas N 9591187,31 e E 531549,16, segue com distância (m) 576,75 e azimute 32°10'26"; e chega no vértice 10, de coordenadas N 9591675,49 e E 531856,27, segue com distância (m) 573,56 e azimute 44°13'36"; e chega ao ponto inicial da descrição deste perímetro. Todas as coordenadas aqui descritas estão georeferenciadas ao Sistema Geodésico Brasileiro, e encontram-se representadas no Sistema UTM, referenciadas ao meridiano central - 39°, tendo como datum o SIRGAS 2000. Todos os azimutes e distâncias, área e perímetro foram calculados no plano de projeção UTM.

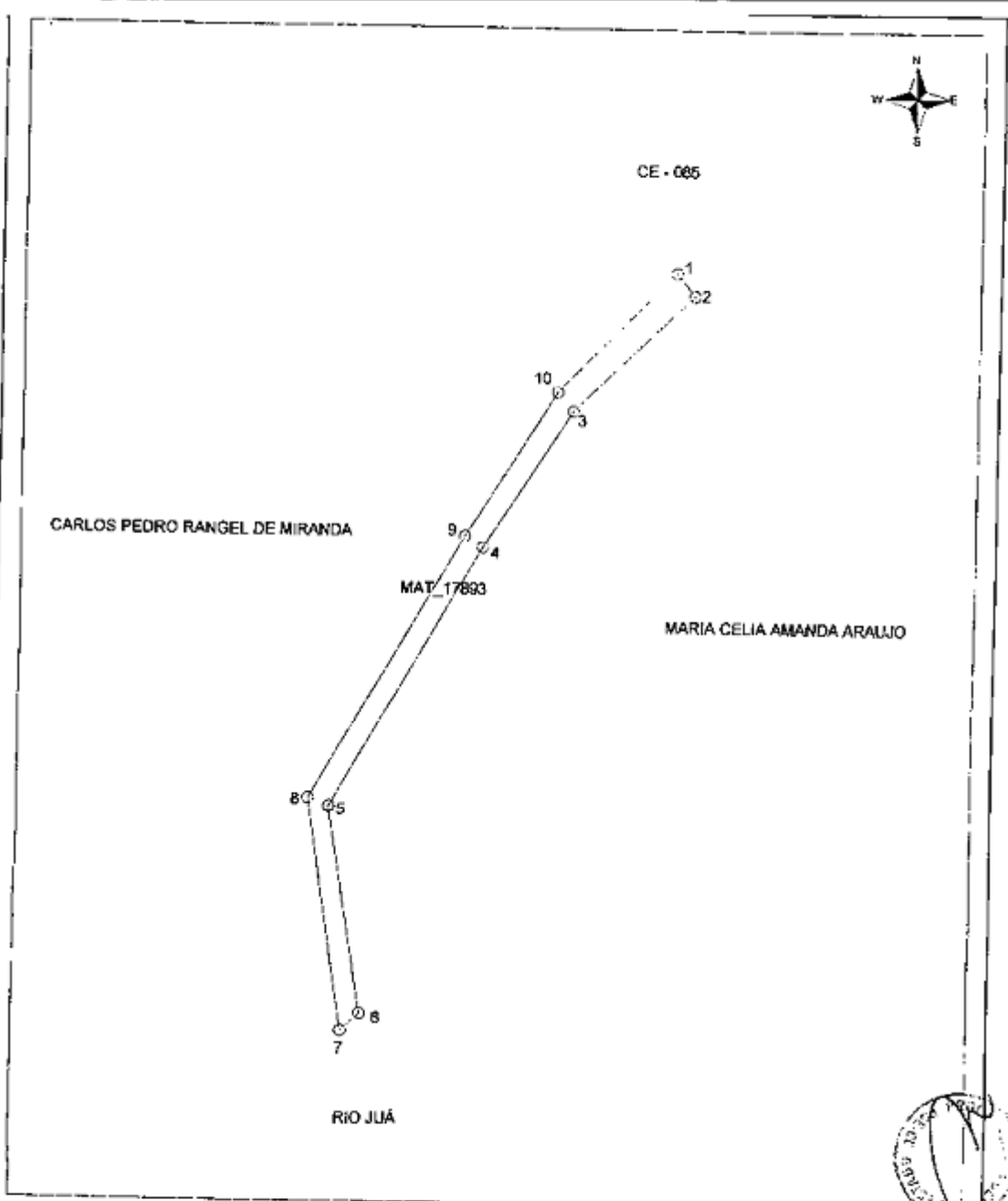
CONFRONTANTES

AO NORTE: CE - 085
AO SUL: RIO JUA
AO ESTE: MARIA CELIA AMANDA ARAUJO
AO OESTE: CARLOS PEDRO RANGEL DE MIRANDA

Data:
19/09/2013

Responsável Técnico





GOVERNO DO ESTADO DO CEARÁ			IDACE
SECRETARIA DO DESENVOLVIMENTO AGRÁRIO - SDA			
INSTITUTO DE DESENVOLVIMENTO AGRÁRIO DO CEARÁ - IDACE			
PROJETO CIPP - ATUALIZAÇÃO DA ESTRUTURA FUNDIÁRIA			
CÓDIGO	PROPRIETÁRIO	ÁREA TOTAL	
MAT_17893	REGINA LUCIA RANGEL DE MIRANDA	22.2606 ha	
DATA	DENOMINAÇÃO	PERÍMETRO	
SETEMBRO/2013	MATRICULA 17.893 / FAZENDA JUNÇO	6.008,32 m	
MUNICÍPIO		ESCALA	
CAUCAIA - CE		1 : 18.000	



GOVERNO DO
ESTADO DO CEARÁ
Instituto de Desenvolvimento Agrário

MEMORIAL DESCRITIVO



PROPRIETÁRIO(S): SILVANA MARIA RANGEL DE MIRANDA

MUNICÍPIO: CAUCAIA

UF: CE

CÓDIGO IDACE: MAT_17894

ÁREA: 21,1420 ha

PERÍMETRO: 5680,17 m

DESCRIÇÃO DO PERÍMETRO

Inicia-se a descrição deste perímetro no vértice 1, de coordenadas N 9591930,35 e E 532383,27, segue com distância (m) 101,02 e azimute 141°07'41"; e chega no vértice 2, de coordenadas N 9591851,70 e E 532446,66, segue com distância (m) 559,65 e azimute 229°16'16"; e chega no vértice 3, de coordenadas N 9591486,54 e E 532022,55, segue com distância (m) 497,73 e azimute 215°15'06"; e chega no vértice 4, de coordenadas N 9591080,07 e E 531735,28, segue com distância (m) 991,92 e azimute 209°35'27"; e chega no vértice 5, de coordenadas N 9590217,52 e E 531245,46, segue com distância (m) 650,62 e azimute 168°55'42"; e chega no vértice 6, de coordenadas N 9589579,01 e E 531370,41, segue com distância (m) 9,08 e azimute 261°39'23"; e chega no vértice 7, de coordenadas N 9589577,69 e E 531361,42, segue com distância (m) 56,22 e azimute 231°29'58"; e chega no vértice 8, de coordenadas N 9589542,69 e E 531317,42, segue com distância (m) 21,53 e azimute 306°52'11"; e chega no vértice 9, de coordenadas N 9589555,61 e E 531300,20, segue com distância (m) 700,00 e azimute 349°37'43"; e chega no vértice 10, de coordenadas N 9590244,17 e E 531174,18, segue com distância (m) 1004,41 e azimute 29°47'35"; e chega no vértice 11, de coordenadas N 9591115,82 e E 531673,24, segue com distância (m) 523,90 e azimute 34°07'22"; e chega no vértice 12, de coordenadas N 9591549,52 e E 531967,13, segue com distância (m) 564,09 e azimute 47°32'14"; e chega ao ponto inicial da descrição deste perímetro. Todas as coordenadas aqui descritas estão georeferenciadas ao Sistema Geodésico Brasileiro, e encontram-se representadas no Sistema UTM, referenciadas ao meridiano central - 39°, tendo como datum o SIRGAS 2000. Todos os azimutes e distâncias, área e perímetro foram calculados no plano de projeção UTM.

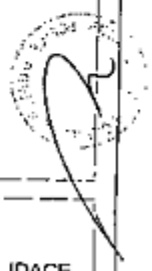
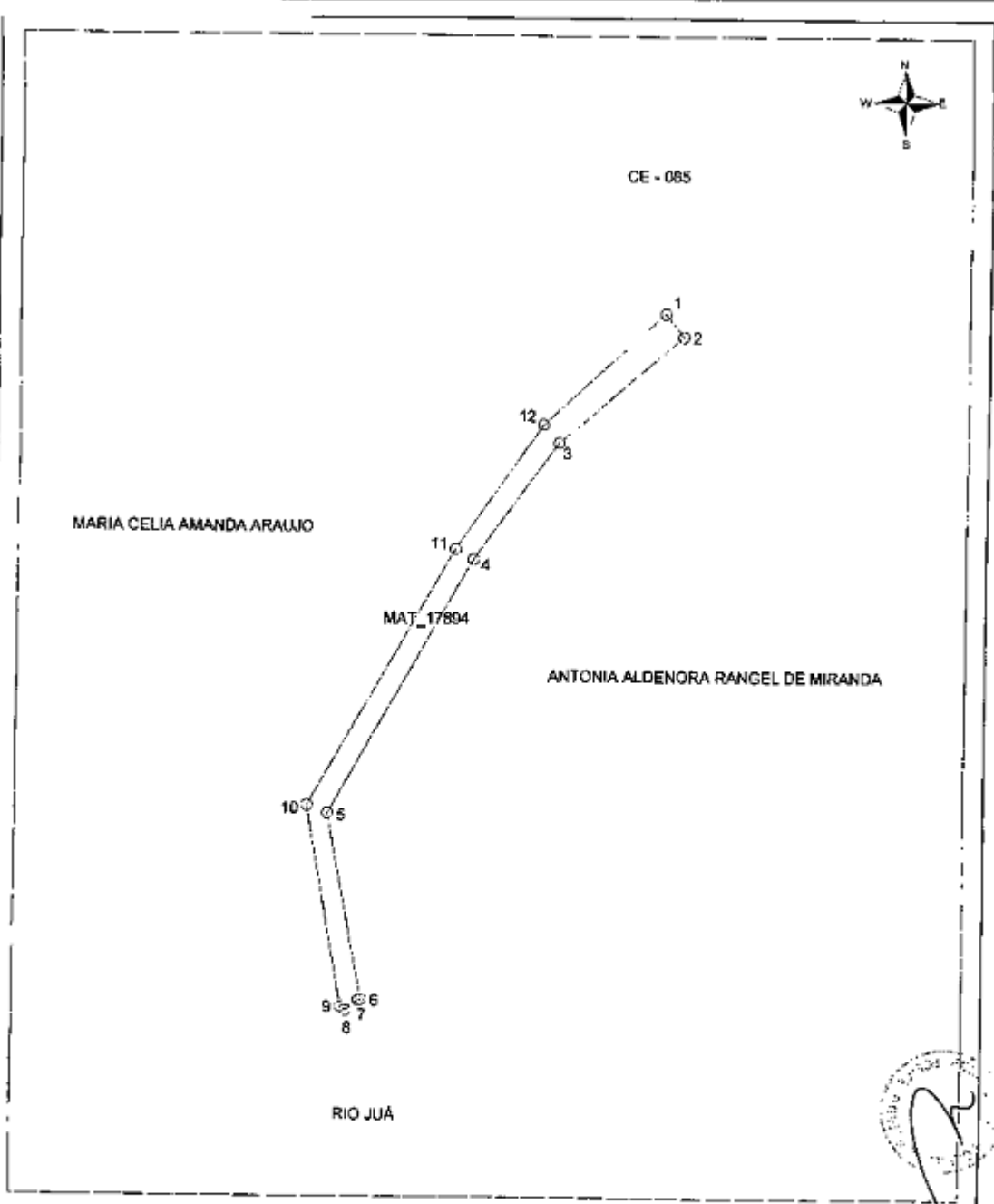
CONFRONTANTES


AO NORTE: CE - 085
AO SUL: RIO JUÁ
AO ESTE: ANTONIA ALDENORA RANGEL DE MIRANDA
AO OESTE: MARIA CELIA AMANDA ARAUJO

Data:
19/09/2013

Responsável Técnico





GOVERNO DO ESTADO DO CEARÁ SECRETARIA DO DESENVOLVIMENTO AGRÁRIO - SDA INSTITUTO DE DESENVOLVIMENTO AGRÁRIO DO CEARÁ - IDACE PROJETO CIPP - ATUALIZAÇÃO DA ESTRUTURA FUNDIÁRIA		 IDACE
CODIGO	PROPRIETÁRIO	ÁREA TOTAL
MAT_17894	SILVANA MARIA RANGEL DE MIRANDA	21,1420 ha
DATA	DE NOMINAÇÃO	PERÍMETRO
SETEMBRO/2013	MATRICULA 17.894 / FAZENDA JUNCO	5.680,17 m
VISTO	MUNICÍPIO	ESCALA
	CAUCAIA - CE	1 : 18.000



GOVERNO DO
ESTADO DO CEARÁ
Secretaria de Desenvolvimento Agrário

MEMORIAL DESCRITIVO



PROPRIETÁRIO(S): MARIA CÉLIA AMANDA ARAÚJO
MUNICÍPIO: CAUCAIA UF: CE
CÓDIGO IDACE: MAT_17924
ÁREA: 21,5042 ha

PERÍMETRO: 5838,15 m

DESCRIÇÃO DO PERÍMETRO

Inicia-se a descrição deste perímetro no vértice 1, de coordenadas N 9592008,57 e E 532319,78, segue com distância (m) 69,10 e azimute $140^{\circ}50'57''$, e chega no vértice 2, de coordenadas N 9591954,99 e E 532363,40, segue com distância (m) 31,65 e azimute $141^{\circ}07'41''$; e chega no vértice 3, de coordenadas N 9591930,35 e E 532383,27, segue com distância (m) 564,09 e azimute $227^{\circ}32'14''$; e chega no vértice 4, de coordenadas N 9591549,52 e E 531967,13, segue com distância (m) 523,90 e azimute $214^{\circ}07'22''$; e chega no vértice 5, de coordenadas N 9591115,82 e E 531673,24, segue com distância (m) 1004,41 e azimute $209^{\circ}47'35''$; e chega no vértice 6, de coordenadas N 9590244,17 e E 531174,18, segue com distância (m) 700,00 e azimute $169^{\circ}37'43''$; e chega no vértice 7, de coordenadas N 9589555,61 e E 531300,20, segue com distância (m) 63,47 e azimute $306^{\circ}52'12''$; e chega no vértice 8, de coordenadas N 9589593,89 e E 531249,42, segue com distância (m) 34,95 e azimute $228^{\circ}04'39''$; e chega no vértice 9, de coordenadas N 9589570,34 e E 531223,42, segue com distância (m) 710,76 e azimute $350^{\circ}14'15''$; e chega no vértice 10, de coordenadas N 9590270,81 e E 531102,90, segue com distância (m) 1016,90 e azimute $29^{\circ}59'25''$; e chega no vértice 11, de coordenadas N 9591151,56 e E 531611,20, segue com distância (m) 550,24 e azimute $33^{\circ}06'05''$; e chega no vértice 12, de coordenadas N 9591612,51 e E 531911,70, segue com distância (m) 568,68 e azimute $45^{\circ}51'20''$; e chega ao ponto inicial da descrição deste perímetro. Todas as coordenadas aqui descritas estão georeferenciadas ao Sistema Geodésico Brasileiro, e encontram-se representadas no Sistema UTM, referenciadas ao meridiano central - 39° , tendo como datum o SIRGAS 2000. Todos os azimutes e distâncias, área e perímetro foram calculados no plano de projeção UTM.

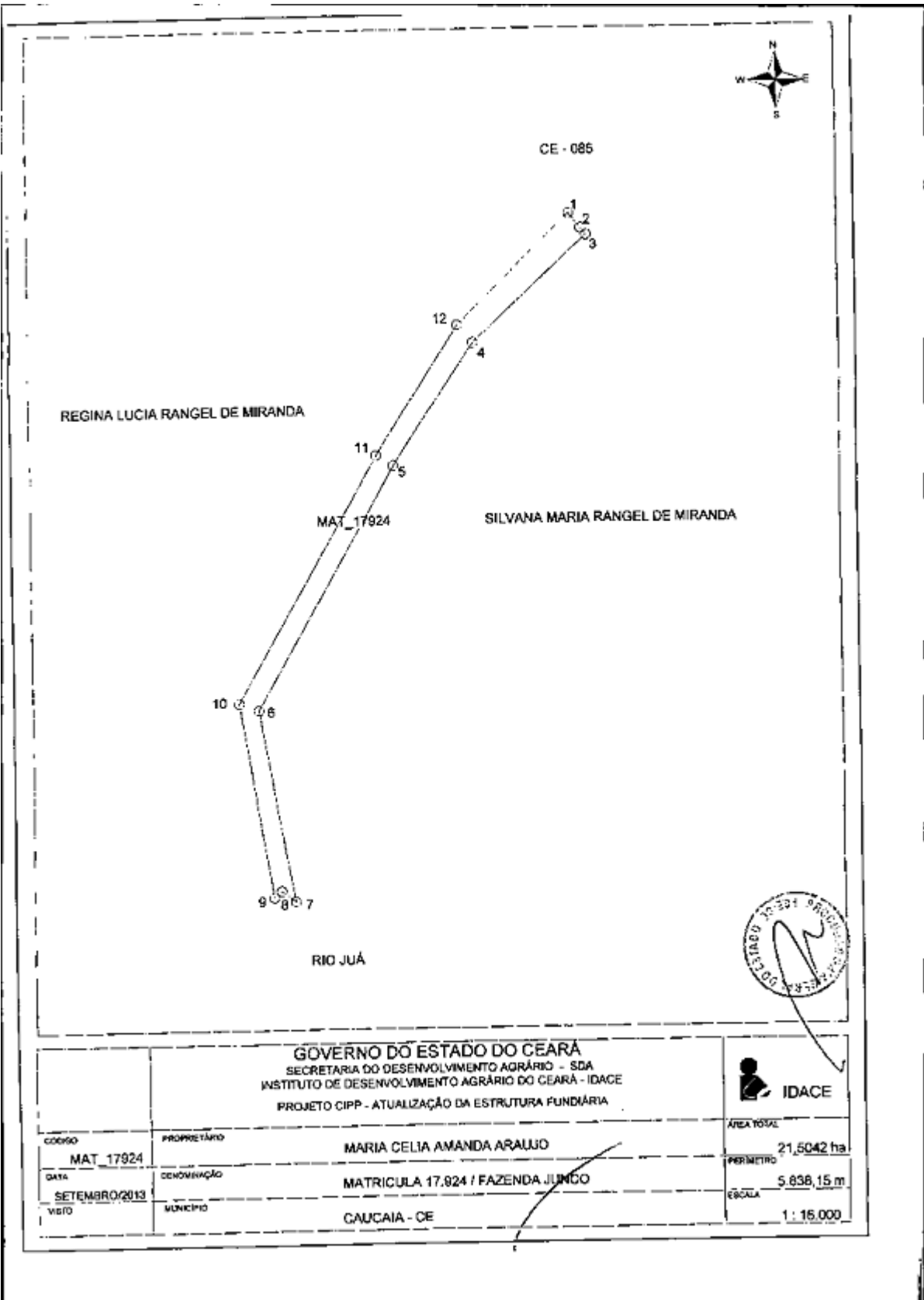
CONFRONTANTES

AO NORTE: CE - 085
AO SUL: RIO JUÁ
AO ESTE: SILVANA MARIA RANGEL DE MIRANDA
AO OESTE: REGINA LUCIA RANGEL DE MIRANDA

Responsável Técnico

Data:
19/09/2013





CE - 086

REGINA LUCIA RANGEL DE MIRANDA

MAT_17924

SILVANA MARIA RANGEL DE MIRANDA

RIO JUÁ



GOVERNO DO ESTADO DO CEARÁ
 SECRETARIA DO DESENVOLVIMENTO AGRÁRIO - SDA
 INSTITUTO DE DESENVOLVIMENTO AGRÁRIO DO CEARÁ - IDACE
 PROJETO CIPP - ATUALIZAÇÃO DA ESTRUTURA FUNDIÁRIA



CÓDIGO	PROPRIETÁRIO	MARIA CELIA AMANDA ARAUJO	ÁREA TOTAL	21,5042 ha
MAT_17924	CONSERVAÇÃO	MATRICULA 17.924 / FAZENDA JUNCO	PERÍMETRO	5.836,15 m
DATA	MUNICÍPIO	CAUCAIA - CE	ESCALA	1 : 15.000
SETEMBRO/2013				



GOVERNO DO
ESTADO DO CEARÁ
Secretaria de Planejamento Agrário

MEMORIAL DESCRITIVO



PROPRIETÁRIO(S): ANA VERONICA MIRANDA CRUZ

MUNICÍPIO: CAUCAIA

UF: CE

CÓDIGO IDACE: MAT_17997

ÁREA: 19,6999 ha

PERÍMETRO: 5323,68 m

DESCRIÇÃO DO PERÍMETRO

Inicia-se a descrição deste perímetro no vértice 1, de coordenadas N 9591692,38 e E 532572,02, segue com distância (m) 18,15 e azimute 146°32'12"; e chega no vértice 2, de coordenadas N 9591678,90 e E 532580,93, segue com distância (m) 31,64 e azimute 153°29'30"; e chega no vértice 3, de coordenadas N 9591650,59 e E 532595,05, segue com distância (m) 57,02 e azimute 162°48'39"; e chega no vértice 4, de coordenadas N 9591596,12 e E 532611,90, segue com distância (m) 517,81 e azimute 234°48'42"; e chega no vértice 5, de coordenadas N 9591297,72 e E 532188,71, segue com distância (m) 420,72 e azimute 219°26'44"; e chega no vértice 6, de coordenadas N 9590972,83 e E 531921,41, segue com distância (m) 954,53 e azimute 208°56'50"; e chega no vértice 7, de coordenadas N 9590137,55 e E 531459,41, segue com distância (m) 641,38 e azimute 166°11'53"; e chega no vértice 8, de coordenadas N 9589514,69 e E 531612,42, segue com distância (m) 91,55 e azimute 292°48'18"; e chega no vértice 9, de coordenadas N 9589550,17 e E 531528,03, segue com distância (m) 629,81 e azimute 347°09'24"; e chega no vértice 10, de coordenadas N 9590164,23 e E 531388,03, segue com distância (m) 967,00 e azimute 29°10'14"; e chega no vértice 11, de coordenadas N 9591008,58 e E 531859,36, segue com distância (m) 446,09 e azimute 37°54'15"; e chega no vértice 12, de coordenadas N 9591360,57 e E 532133,41, segue com distância (m) 549,98 e azimute 52°53'34"; e chega ao ponto inicial da descrição deste perímetro. Todas as coordenadas aqui descritas estão georeferenciadas ao Sistema Geodésico Brasileiro, e encontram-se representadas no Sistema UTM, referenciadas ao meridiano central - 39°, tendo como datum o SIRGAS 2000. Todos os azimutes e distâncias, área e perímetro foram calculados no plano de projeção UTM.

CONFRONTANTES

AO NORTE: CE - 085
AO SUL: RIO JUÁ
AO ESTE: BENILDE RANGEL DE MIRANDA - (CONJUNTO VILLAGE PALMEIRAS)
AO OESTE: MARIA IRISMAR RANGEL DE MIRANDA

Responsável Técnico

Data:
19/09/2013



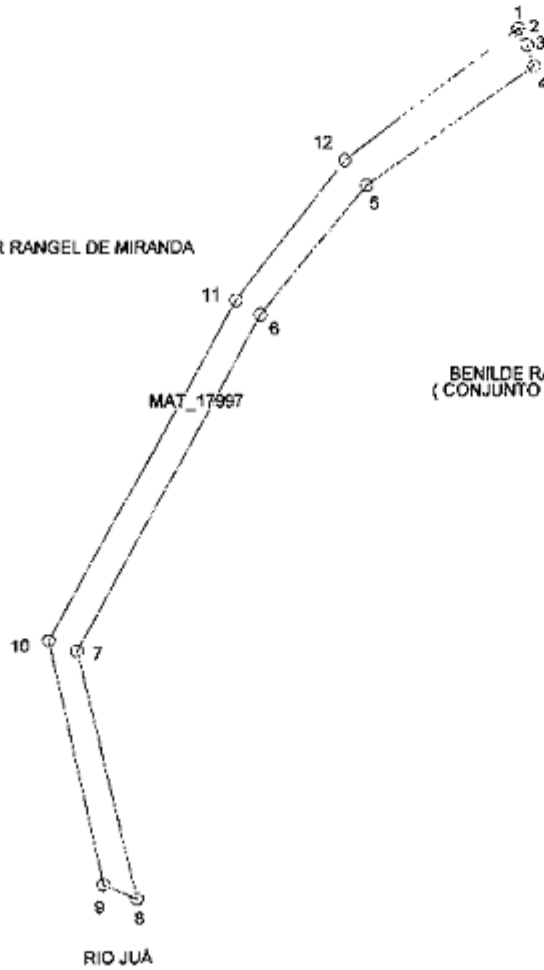


CE - 065

MARIA IRISMAR RANGEL DE MIRANDA

MAT_17997

BENILDE RANGEL DE MIRANDA
(CONJUNTO VILLAGE PALMEIRAS)



GOVERNO DO ESTADO DO CEARÁ
SECRETARIA DO DESENVOLVIMENTO AGRÁRIO - SDA
INSTITUTO DE DESENVOLVIMENTO AGRÁRIO DO CEARÁ - IDACE
PROJETO CIPP - ATUALIZAÇÃO DA ESTRUTURA FUNDIÁRIA



CODIGO	PROPRIETARIO	ANNA VERONICA MIRANDA CRUZ	ÁREA TOTAL	19,0999 ha
MAT_17997	DENOMINAÇÃO	MATRICULA 17.997 / FAZENDA JUNCO	PERÍMETRO	5.323,68 m
DATA	MUNICÍPIO	CAUCAIA - CE	ESCALA	1 : 15.000
SETEMBRO/2013				
VISTO				



GOVERNO DO
ESTADO DO CEARÁ
Secretaria de Desenvolvimento Agrário

MEMORIAL DESCRITIVO



PROPRIETÁRIO(S): MARIA IRISMAR RANGEL DE MIRANDA

MUNICÍPIO: CAUCAIA

UF: CE

CÓDIGO IDACE: MAT_17998

ÁREA: 20,1003 ha

PERÍMETRO: 5410,86 m

DESCRIÇÃO DO PERÍMETRO

Inicia-se a descrição deste perímetro no vértice 1, de coordenadas N 9591772,75 e E 532510,08, segue com distância (m) 86,17 e azimute 141°38'08"; e chega no vértice 2, de coordenadas N 9591705,18 e E 532563,56, segue com distância (m) 15,35 e azimute 146°32'14"; e chega no vértice 3, de coordenadas N 9591692,38 e E 532572,02, segue com distância (m) 549,98 e azimute 232°53'34"; e chega no vértice 4, de coordenadas N 9591360,57 e E 532133,41, segue com distância (m) 446,09 e azimute 217°54'15"; e chega no vértice 5, de coordenadas N 9591008,58 e E 531859,36, segue com distância (m) 967,00 e azimute 209°10'14"; e chega no vértice 6, de coordenadas N 9590164,23 e E 531388,03, segue com distância (m) 629,81 e azimute 167°09'24"; e chega no vértice 7, de coordenadas N 9589550,17 e E 531528,03, segue com distância (m) 90,96 e azimute 292°48'16"; e chega no vértice 8, de coordenadas N 9589585,43 e E 531444,18, segue com distância (m) 618,71 e azimute 348°06'51"; e chega no vértice 9, de coordenadas N 9590190,88 e E 531316,75, segue com distância (m) 979,45 e azimute 29°23'00"; e chega no vértice 10, de coordenadas N 9591044,33 e E 531797,32, segue com distância (m) 471,78 e azimute 36°30'19"; e chega no vértice 11, de coordenadas N 9591423,55 e E 532077,98, segue com distância (m) 555,56 e azimute 51°03'25"; e chega ao ponto inicial da descrição deste perímetro. Todas as coordenadas aqui descritas estão georeferenciadas ao Sistema Geodésico Brasileiro, e encontram-se representadas no Sistema UTM, referenciadas ao meridiano central - 39°, tendo como datum o SIRGAS 2000. Todos os azimutes e distâncias, área e perímetro foram calculados no plano de projeção UTM.

CONFRONTANTES

AO NORTE: CE - 085
AO SUL: RIO JUÁ
AO ESTE: ANA VERÔNICA MIRANDA CRUZ
AO OESTE: ANTONIA ALDENORA RANGEL DE MIRANDA

Data:

19/09/2013

Responsável Técnico





GOVERNO DO
ESTADO DO CEARÁ
Secretaria de Terras e Recursos Agrícolas

MEMORIAL DESCRITIVO



PROPRIETÁRIO(S): ANTONIA ALDENORA RANGEL DE MIRANDA

MUNICÍPIO: CAUCAIA

UF: CE

CÓDIGO IDACE: MAT_17999

ÁREA: 20,4723 ha

PERÍMETRO: 5501,81 m

DESCRIÇÃO DO PERÍMETRO

Inicia-se a descrição deste perímetro no vértice 1, de coordenadas N 9591851,70 e E 532446,66, segue com distância (m) 81,08 e azimute 141°07'40"; e chega no vértice 2, de coordenadas N 9591788,57 e E 532497,55, segue com distância (m) 20,18 e azimute 141°38'09"; e chega no vértice 3, de coordenadas N 9591772,75 e E 532510,08, segue com distância (m) 555,56 e azimute 231°03'25"; e chega no vértice 4, de coordenadas N 9591423,55 e E 532077,98, segue com distância (m) 471,78 e azimute 216°30'19"; e chega no vértice 5, de coordenadas N 9591044,33 e E 531797,32, segue com distância (m) 979,45 e azimute 209°23'00"; e chega no vértice 6, de coordenadas N 9590190,88 e E 531316,75, segue com distância (m) 618,71 e azimute 168°06'51"; e chega no vértice 7, de coordenadas N 9589585,43 e E 531444,18, segue com distância (m) 8,41 e azimute 292°48'18"; e chega no vértice 8, de coordenadas N 9589588,69 e E 531436,42, segue com distância (m) 66,72 e azimute 261°39'22"; e chega no vértice 9, de coordenadas N 9589579,01 e E 531370,41, segue com distância (m) 650,62 e azimute 348°55'42"; e chega no vértice 10, de coordenadas N 9590217,52 e E 531245,46, segue com distância (m) 991,92 e azimute 29°35'27"; e chega no vértice 11, de coordenadas N 9591080,07 e E 531735,28, segue com distância (m) 497,73 e azimute 35°15'06"; e chega no vértice 12, de coordenadas N 9591486,54 e E 532022,55, segue com distância (m) 559,65 e azimute 49°16'16"; e chega ao ponto inicial da descrição deste perímetro. Todas as coordenadas aqui descritas estão georeferenciadas ao Sistema Geodésico Brasileiro, e encontram-se representadas no Sistema UTM, referenciadas ao meridiano central - 39°, tendo como datum o SIRGAS 2000. Todos os azimutes e distâncias, área e perímetro foram calculados no plano de projeção UTM.

CONFRONTANTES

AO NORTE: CE - 085

AO SUL: RIO JUÁ

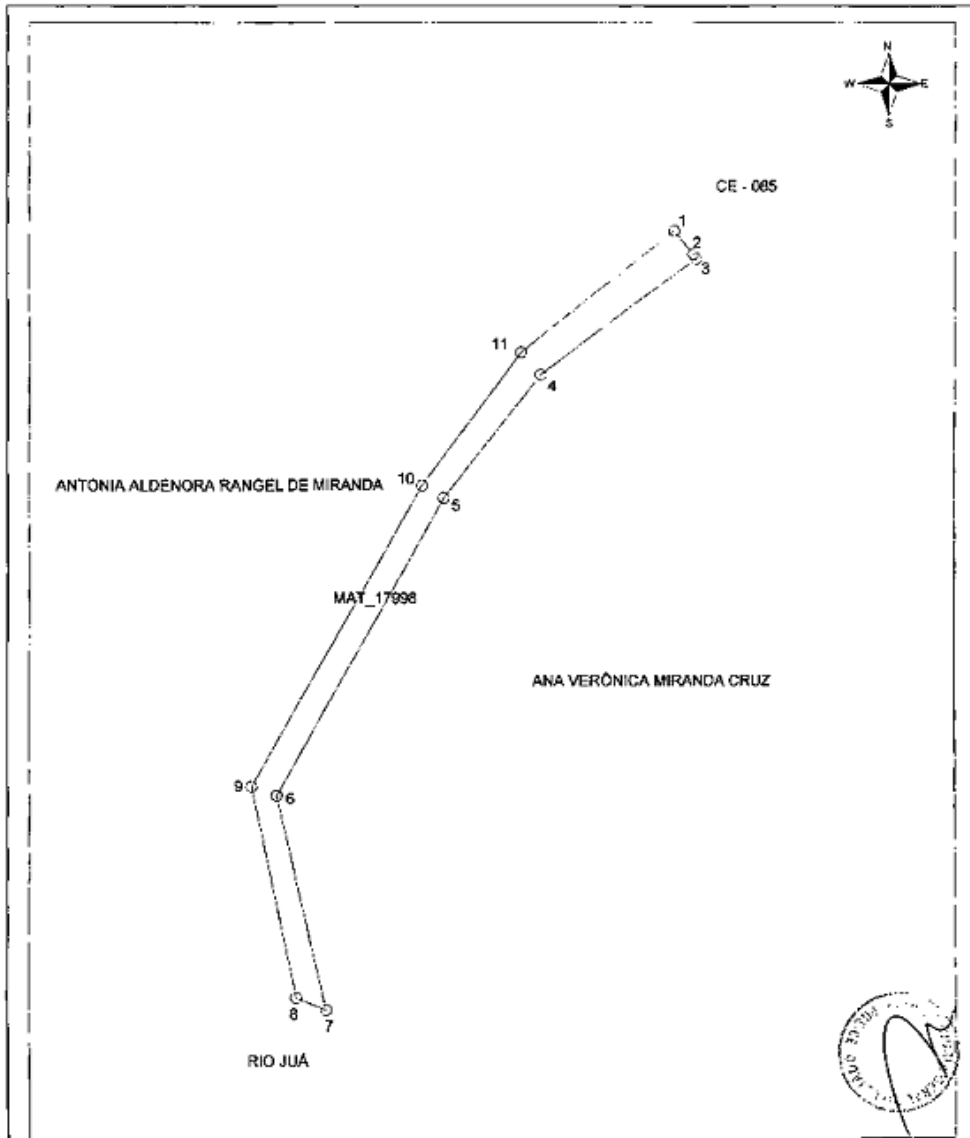
AO ESTE: MARIA IRISMAR RANGEL DE MIRANDA


AO OESTE: SILVANA MARIA RANGEL DE MIRANDA

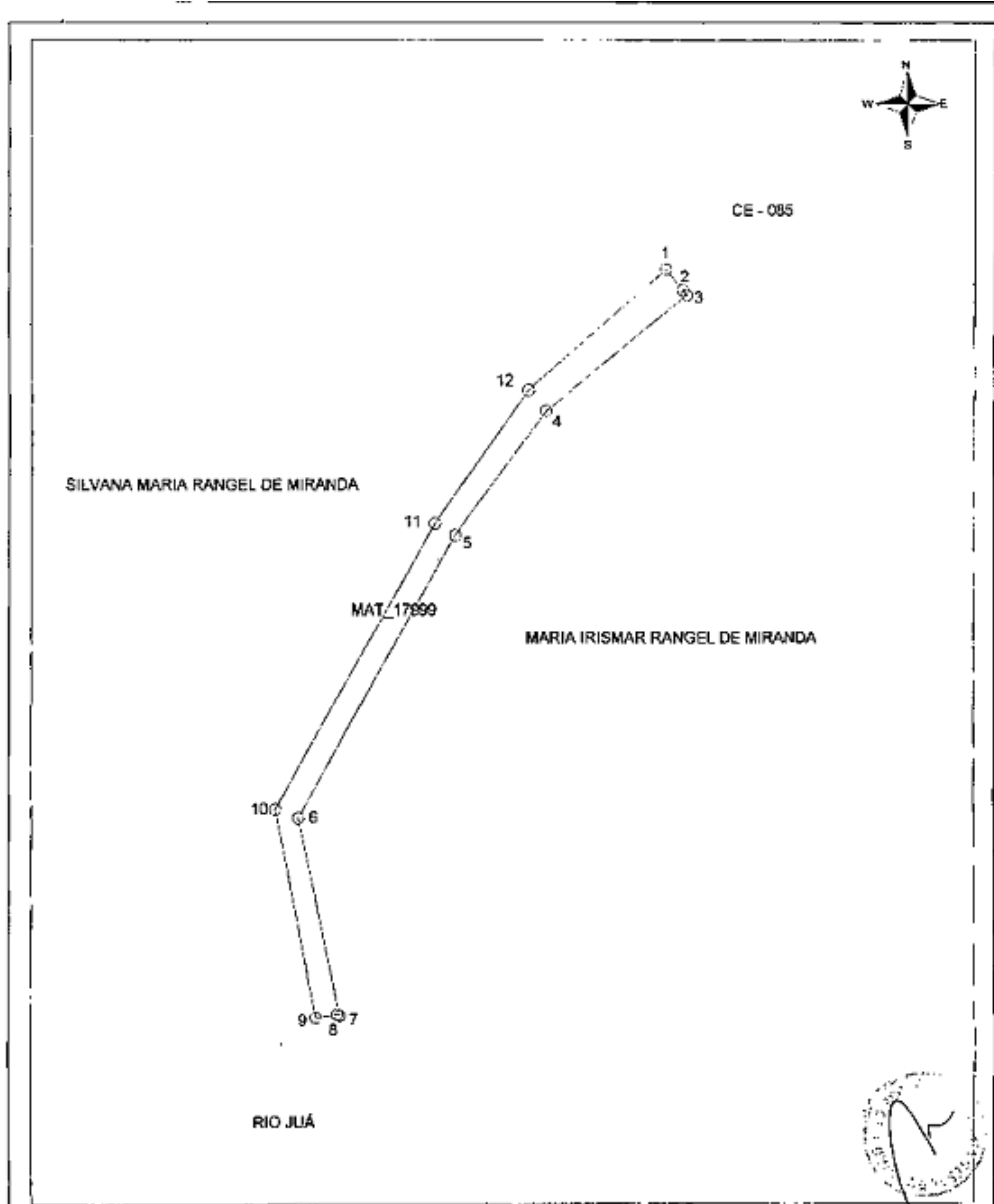
Data:
19/09/2013


Responsável Técnico





GOVERNO DO ESTADO DO CEARÁ			 IDACE
SECRETARIA DO DESENVOLVIMENTO AGRÁRIO - SDA			
INSTITUTO DE DESENVOLVIMENTO AGRÁRIO DO CEARÁ - IDACE			
PROJETO CIPP - ATUALIZAÇÃO DA ESTRUTURA FUNDIÁRIA			
CÓDIGO	PROPRIETÁRIO	ÁREA TOTAL	
MAT 17998	MARIA IRISMAR RANGEL DE MIRANDA	20,1003 ha	
DATA	DESCRIÇÃO	PERÍMETRO	
SETEMBRO/2013	MATRICULA 17.998 / FAZENDA JUNCO	5.410,86 m	
VISTO	MUNICÍPIO	ESCALA	
	CAUCAIA - CE	1 : 15.000	



GOVERNO DO ESTADO DO CEARÁ SECRETARIA DO DESENVOLVIMENTO AGRÁRIO - SDA INSTITUTO DE DESENVOLVIMENTO AGRÁRIO DO CEARÁ - IDACE PROJETO CIPP - ATUALIZAÇÃO DA ESTRUTURA FUNDIÁRIA		 IDACE
CÓDIGO MAT 17999	PROPRIETÁRIO ANTONIA ALDENORA RANGEL DE MIRANDA	ÁREA TOTAL 20,4723 ha
DATA SETEMBRO/2013	DENOMINAÇÃO MATRICULA 17.897 / FAZENDA JUNCO	PERÍMETRO 5.501,81 m
VISTO	MUNICÍPIO CAUCAIA - CE	ESCALA 1 : 16.000